

## ANKIETA

### na temat zagospodarowania (urządzenia) części działki nr 300/1 obręb geodezyjny Ustka w formie terenu ogrodu – wewnętrznego placu przy ul. Kościuszki 2a w Ustce

1. Czy uważasz, że jest potrzeba zagospodarowania ogrodu przy ul. Kościuszki 2a w Ustce? TAK/NIE\*
2. Jakie elementy zagospodarowania powinny się znaleźć na tym terenie? (podkreśl właściwe)
  - urządzenia siłowni zewnętrznej;
  - mini plac zabaw
  - zewnętrzne stoliki do gier
  - inne, jakie?

.....

.....

.....

.....

3. Czy teren powinien być strzeżony? TAK/NIE\*

\*niepotrzebne skreślić

4. Co jeszcze twoim zdaniem powinno się znaleźć na tym terenie:

.....

.....

.....

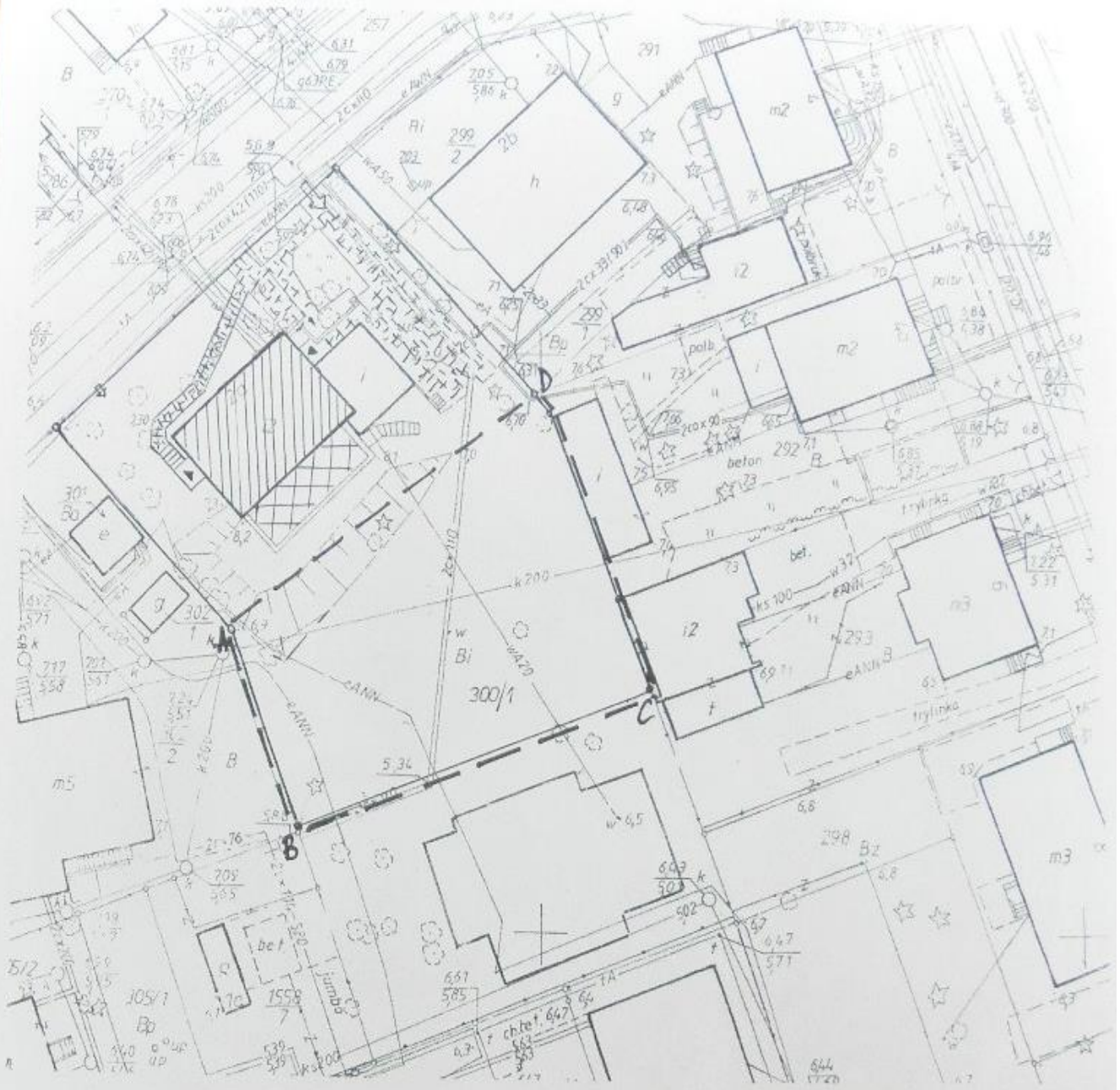
.....

### Uzasadnienie do przeprowadzenia konsultacji:

Celem przeprowadzenia konsultacji społecznych jest poznanie opinii mieszkańców Powiatu Słupskiego na temat planowanego zagospodarowania ogrodu przy ul. Kościuszki 2a w Ustce. Powiat Słupski jako właściciel planuje jego zagospodarowanie (urządzenie) dla potrzeb mieszkańców.

Zgodnie z art. 24 ust. 1 ustawy z dnia 29 sierpnia 1997 r. o ochronie danych osobowych (tekst jednolity: Dz. U. z 2014 r. poz. 1182, 1662 z 2015 r. poz. 1309) informuję, iż: przekazywane przez Panią/Pana dane oraz dane osobowe będą przetwarzane w Starostwie Powiatowym w Słupsku ul. Szarych Szeregów 14 wyłącznie do celów dotyczących wyżej wymienionej ankiety.







Starostwo Powiatowe w Słupsku nie będzie udostępniał danych innym podmiotom gospodarczym i osobom fizycznym, chyba, że obowiązek ich udostępniania wynikać będzie z obowiązujących przepisów prawnych. Dane będą przetwarzane w wyżej wymienionych celach tylko przez odpowiednio przeszkolonych w zakresie ochrony danych osobowych pracowników Starostwa Powiatowego w Słupsku. Ma Pani/Pan prawo wglądu do swoich danych oraz ich uaktualniania."



Woj. pomorskie, powiat słupski, miasto: Ustka  
 Obiekt: dz. nr 300/1 ul. Kościuszki 2a

m. USTKA  
 MAPA SYTUACYJNA WYKONANA  
 SKALA 1: 500

**OZNACZENIA GRAFICZNE:**

-  GRANICE OPRAWNIANIA
-  ISTNIEJĄCY / ADAPTOWANY BUDYNEK
-  CHODNIK / PODJAZD
-  GŁÓWNE WEJŚCIE DO BUDYNKU MIESZKALNEGO
-  ISTNIEJĄCY WJAZD NA TEREN DZIAŁKI
-  ISTNIEJĄCY TARAS

STAROSTWO POWIATOWE W SŁUPSKU  
 Wykazonowane na niniejszym mapie  
 Dopuszczalne zostaly znowelizowane